











ANNEXE

1

PLAN DES UNITÉS PAYSAGÈRES



Légende

- | | | |
|--|-------------|--------------------------|
|  | UP1 | NOYAU VILLAGEOIS CENTRE |
|  | UP2 | ENTRÉE VILLAGEOISE NORD |
|  | UP3 | ENTRÉE VILLAGEOISE OUEST |
|  | UP4 | ENTRÉE CARTIER |
|  | UP5 | NOYAU VILLAGEOIS SUD |
|  | UP6 | NOYAU VILLAGEOIS NORD |
|  | UP7 | SECTEUR LANTHIER |
|  | UP8 | AVENUE DU GOLF SUD |
|  | UP9 | AVENUE DU GOLF NORD |
|  | UP10 | AVENUE CARTIER NORD |